ŠIBENSKO-KNINSKA ŽUPANIJA

GRAD ŠIBENIK

Izmjene i dopune (VI.) PROSTORNOG PLANA UREĐENJA GRADA ŠIBENIKA

3.2.

UVJETI KORIŠTENJA, UREĐENJA I ZAŠTITE PROSTORA - PODRUČJA POSEBNIH OGRANIČENJA U KORIŠTENJU I PODRUČJA PRIMJENE POSEBNIH MJERA UREĐENJA I ZAŠTITE

TUMAČ ZNAKOVLJA:

- PREDMET IZMJENA I DOPUNA

GRANICE

- ŽUPANIJSKA GRANICA
- GRANICA GRADA
- GRANICA NASELJA

PODRUČJA POSEBNIH OGRANIČENJA U KORIŠTENJU

GRANICA PROSTORA OGRANIČENJA ZAŠTIĆENOG OBALNOG PODRUČJA MORA

- LINIJA 1000 m KOPNENOG POJASA
- LINIJA 300 m POJASA MORA
- LOVIŠTA I IZOZAJALIŠTA DIVLJAČI

VODE I MORE

- VODOZAŠTITNE ZONE II. ZONA, III. ZONA, IV. ZONA
- VODOZAŠTITNO PODRUČJE (IZ - izvorišta)
- VODOTOK
- BLUČNO PODRUČJE - JAVNO DOBRO
- POPLAVNI SCENARIJ VELIKE VJEROJATNOSTI*
- POPLAVNI SCENARIJ SREDNJE VJEROJATNOSTI*
- POPLAVNI SCENARIJ MALE VJEROJATNOSTI*

*izvor: Karta opasnosti od poplava ZOTS., Hrvatske vode

- GRANICA UNUTRAŠNJIH MORSKIH VODA (OBALNO MORE)
- LUČKO PODRUČJE MORSKE LUKE MEĐUNARODNOG ZNAČAJA

PODRUČJA PRIMJENE POSEBNIH MJERA UREĐENJA I ZAŠTITE

UREĐENJE ZEMLJIŠTA

- HIDROMELIORACIJA

SANACIJA

- SANACIJA POSTOJEĆEG ODLAGALIŠTA OTPADA
- SANACIJA POSTOJEĆEG EKSPLOATACIJSKOG POLJA

PODRUČJA PRIMJENE PLANSKIH MJERA ZAŠTITE

- PROSTORNA PLAN PODRUČJA POSEBNIH OBILJEŽJA NACIONALNOG PARKA KRKA (PPPPO)

OBUHVAT OBAVEZNE IZRADE PROSTORNOG PLANA

- GENERALNI URBANISTIČKI PLAN GRADA ŠIBENIKA (GUP)
- URBANISTIČKI PLAN UREĐENJA (UPU, DPU)

PODRUČJA I DIJELOVI PRIMJENE POSEBNIH MJERA

- PODRUČJE POSEBNE NAMJENE - ZONA ZABRANE GRAĐNJE
- ZONE MOGUĆEG SMJEŠTAJA ISTRAŽNIH PROSTORA EKSPLOATACIJSKIH POLJA MINERALNIH SIROVINA ZA SKORO/TAVANJE PELIDA

GRAD ŠIBENIK

SHEMATSKI PRIKAZ POJEDINE NA NASELJA — M 1:500 000

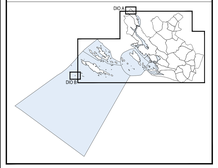

DIO A

DIO NASELJA RASLINA

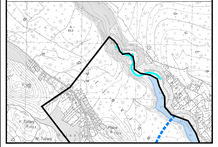

DIO B

OTOČIĆ BLITVENICA

IZMJENE I DOPUNE (VI.)

PROSTORNOG PLANA UREĐENJA GRADA ŠIBENIKA

LIST 3.2. — UVJETI KORIŠTENJA, UREĐENJA I ZAŠTITE PROSTORA - PODRUČJA POSEBNIH OGRANIČENJA U KORIŠTENJU I PODRUČJA PRIMJENE POSEBNIH MJERA UREĐENJA I ZAŠTITE

PRIJEDLOG PLANA

URBANIZAM

0 — 500 m — 1000 m; 100 m
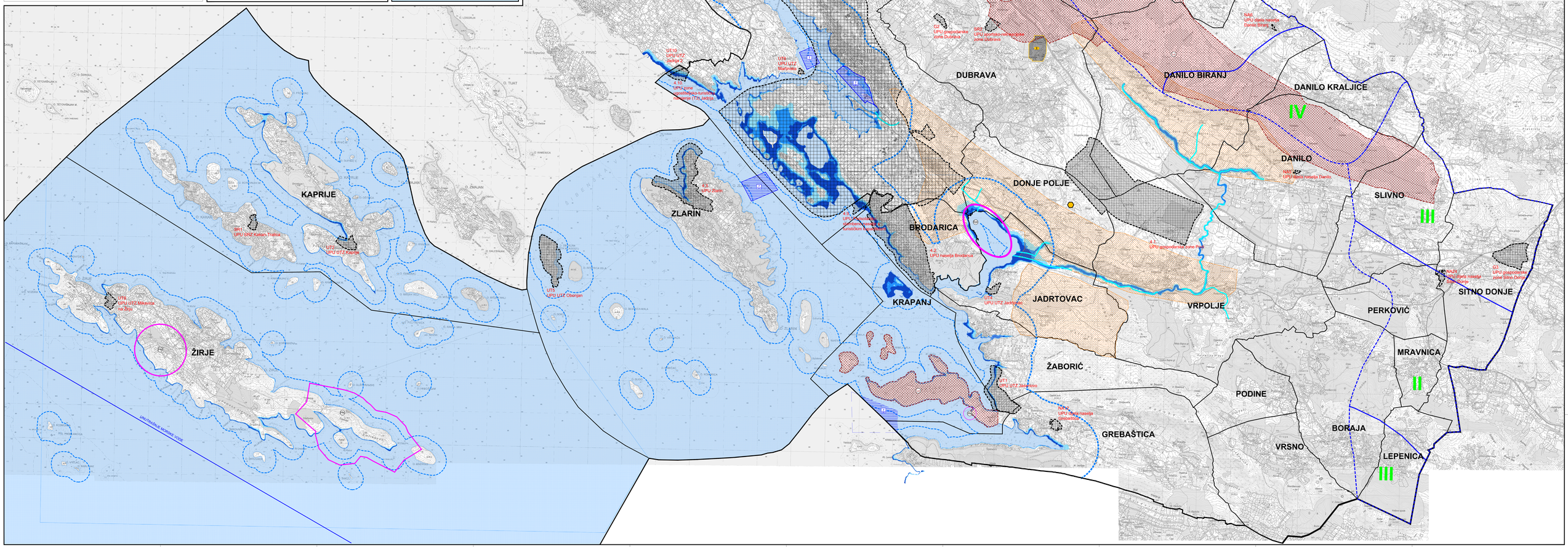
Županija:	ŠIBENSKO-KNINSKA
Grad / Općina:	Šibenik
Naziv prostornog plana:	IZMJENE I DOPUNE (VI.) PROSTORNOG PLANA UREĐENJA GRADA ŠIBENIKA
	PRIJEDLOG PLANA
Naziv kartografskog prikaza:	UVJETI KORIŠTENJA, UREĐENJA I ZAŠTITE PROSTORA - PODRUČJA POSEBNIH OGRANIČENJA U KORIŠTENJU I PODRUČJA PRIMJENE POSEBNIH MJERA UREĐENJA I ZAŠTITE — 1 : 25 000
Broj kartografskog prikaza:	3.2.
Mjerilo kartografskog prikaza:	
Odluka Gradskog vijeća Grada Šibenika o izradi Izmjena i dopuna (VI.) Prostornog plana uređenja Grada Šibenika (Službeni glasnik Grada Šibenika br/God.):	Odluka predstavničkog tijela o donošenju plana (službeno glasilo):
Javna rasprava (datum objave):	javni uvid (datum):
Pravna osoba s javnim ovlastima koja je provedila javnu raspravu:	Odgovorna osoba za provođenje javne rasprave: Madlena Roša Dušić, dipl.ing.arh.
	Mjesto i datum izrade plana: Dubrovnik, veljača 2024.
Suglasnosti / mišljenja nadležnih organa uprave na plan:	
Pravna osoba / Tijelo koje je izradilo plan:	URBANIZAM Dubrovnik d.o.o. Dubrovnik
Pravna osoba osnivačkog tijela koja je izradila plan:	Odgovorna osoba:
URBANIZAM Dubrovnik d.o.o. Dubrovnik, ul. Frana Supila 6	d.o.o. Zlatko Rudež, dipl.ing.arh. Direktor
Odgovorni voditelj izrade plana:	d.o.o. Zlatko Rudež, dipl.ing.arh.
Stručni tim u izradi plana:	Ana Marković Knežević, univ.mag.ing.arch. Ivan Gavrilo, dipl.ing.geod. Zlatko Zlatko Nikolac, dip.ing.ing.arh. Ivan Ivan Ivanković Mihoci, prof. mag.ing.geod.et geoinf. Jure Marić, univ. Mihovil Grago, univ.mag.ing.geod.et geoinf.
Pravna osoba nositelj izrade plana:	Predsjednik predstavničkog tijela:
	d.o.o. Dragan Zeljkić, v.r.
Nositelj izrade prostornog plana u izvršnom zakonu:	Pečat nositelja izrade plana:
(ime, prezime i potpis)